

Cotonou
Porto-Novo, Ouidah, Ganvié

Cotonou

Porto-Novo, Ouidah, Ganvié

Guide des hôtels/restaurants,
des grandes entreprises,
des arts et de la culture

Le Fatom



Fondation Atef Omais • Hôtel Tiama • 04 BP 643 Abidjan • Côte d'Ivoire
Tél. : 20 31 39 54/55 • Fax : 20 31 39 56
www.fatom.org • www.reseau.fatom.org • www.aniama.net • fondation@fatom.org

Éditions **SÉPIA**

6, avenue du Gouverneur-Général-Binger • 94100 SAINT-MAUR-DES-FOSSÉS
Tél. : 01 43 97 22 14 • Fax : 01 43 97 32 62
www.editions-sepia.com • sepia@editions-sepia.com



Déjà paru dans la même collection :
Le Fatom ABIDJAN (éd. Sépia/2010)

**À paraître dans la collection des Carnets Fatom
sous le thème culture et tradition :**

- Guèlèdè, Vodoun et Femme au Bénin/2011
- Les statuettes funéraires en terre cuite et la Royauté en Côte d'Ivoire/2012

À paraître dans la collection guide :

- Le Fatom Bamako (Ségou, Djenné et Mopti)/2012
- Le Fatom Niamey/2013

Ont collaboré à ce guide :

Zanouba Omaïs, Hervé Banga, Bernadine Biot, Alexandre Ayité.

MIKWABO

**Nous vous souhaitons
une « Bonne arrivée » à Cotonou.
Que vous cherchiez une entreprise,
un restaurant ou un marché artisanal,
vous trouverez certainement votre
bonheur dans le « guide Fatom ».**



Sur la route des Pêches

Directeur de la rédaction : Ramzi Omaïs/Fatom
Conception et directeur exécutif : Philippe Delanne
Photographies et prémaquette : Viviane Froger-Fortaillier
Recherche et rédaction texte : Élisabeth Fourn, Philippe Delanne
Virgil Assogba, Viviane Fortaillier
Communication Réseau des entreprises : Philippe Delanne
E-mail : delanne@fatom.org
banga@fatom.org • vivianefortaillier@yahoo.fr



Sommaire

Avant-propos, Pascal I. KOUPAKI

Préface, Ramzi OMAÏS

Présentation du Bénin

Le Bénin en bref... ..

Aspects généraux du pays

L'histoire du Dahomey

Du Dahomey au Bénin

Cotonou et ses quartiers

Et hors de Cotonou ?

Hôtels, restaurants & loisirs

Hôtels, restaurants, maquis & loisirs

Loisirs diurnes et nocturnes

Les hôtels, restaurants
et maquis de Porto-Novo

Les hôtels, restaurants
et maquis de Ouidah

Les hôtels, restaurants
et maquis de Ganvié

Les entreprises

Configuration générale
de l'économie béninoise

Aperçu général de l'industrie béninoise

La gouvernance politique

Les fraternelles relations économiques
avec le Nigeria

Les mesures d'incitation
mises en place par l'État

L'ouverture vers l'extérieur et le contexte
d'intégration

L'apport de la diaspora béninoise
à l'économie nationale

Le problème de la fuite des cerveaux

L'espace audiovisuel : la liberté de la presse

Un environnement bancaire
et financier de qualité

Autres atouts pour les facilités d'approvisionnement
et d'écoulement des marchandises

La contribution des zémidjan à la politique
et à l'économie

Les formalités relatives à la création
et à la vie d'une entreprise au Bénin

Le rôle majeur de la femme
dans l'économie béninoise

Présentation des communes de Cotonou,
Porto-Novo, Ouidah et de Sèmè-Podji

Quelques grandes entreprises
partenaires du réseau FATOM

**Art, artisanat, marchés
et patrimoine culturel**

Vie culturelle et artistique à Cotonou

Art, artisanat marchés
et patrimoine culturel à Ouidah

Art, artisanat marchés
et patrimoine culturel à Porto-Novo

Art, artisanat, marchés
et patrimoine culturel à Ganvié

Numéros utiles à Cotonou

Bibliographie

Remerciements





Avant-propos



Cap sur l'avenir

L'initiative de la Fondation ATEF OMAÏS de présenter, dans ce guide Fatom dédié à Cotonou, Porto-Novo, Ouidah et Ganvié, une approche holistique du développement qui part de nos racines et de notre histoire pour se projeter dans le Bénin de demain en traversant ses atouts économiques et son patrimoine culturel, est certainement digne d'intérêt, et le plaisir d'en assurer le parrainage d'autant plus grand.

La parution de ce guide vient à propos, quand on sait que depuis 2006, sous le leadership de Son Excellence Dr Boni Yayi, président de la République, le Bénin a résolument opté pour le chemin de la croissance, à travers l'ouverture de grands chantiers d'infrastructures et la mise en œuvre d'un train de réformes structurelles visant à impulser son développement économique et social. Et le peuple béninois, en renouvelant sa confiance à son leader pour un deuxième quinquennat présidentiel, entend le voir parachever ces chantiers et conduire ces réformes à bonne fin.

Dans sa détermination à faire du Bénin une destination de premier choix pour les investisseurs, le Gouvernement s'attèle, en particulier, au chapitre des réformes majeures, à transformer l'administration publique en une administration de développement, à susciter une révolution des mentalités dans le sens d'une plus grande adhésion à la cause du développement, et à mettre en place une fiscalité mieux pensée et plus incitative, une fiscalité de développement. Ces efforts dérivent de la ferme volonté du chef de l'État de mettre le présent quinquennat à profit pour impulser une amélioration sensible de la gouvernance dans toutes ses dimensions, promouvoir des acteurs de développement d'un type nouveau débarrassés des attitudes et comportements réfractaires au progrès, et faire émerger une jeunesse citoyenne bien formée et compétente, portée par l'éthique et ayant le sens des affaires, toutes actions qui s'inscrivent dans la perspective d'ouvrir le Bénin et son économie à toutes les bonnes volontés, par la promotion du tourisme d'affaires entre autres.



Mais que vaudrait un environnement des affaires assaini dans un contexte sociopolitique instable ?

Un clin d'œil à l'environnement politique permet heureusement de noter que la démocratie béninoise jouit aujourd'hui d'une grande vitalité, et que l'importance désormais accordée au dialogue social ainsi que les réformes institutionnelles envisagées visent fondamentalement à sa consolidation. Aussi, la vitalité de cette démocratie ne s'est-elle pas enrichie, à la faveur de la constitution du gouvernement actuel, d'une plus grande ouverture au genre avec l'attribution aux femmes de huit postes ministériels, soit plus de 30% des 26 postes créés. Ce qui n'est que justice quand on sait que les femmes représentent 51 % de la population béninoise.

Tout comme de sa démocratie apaisée qui force l'admiration, le Bénin est riche de sa culture et de son art. Conscient de cet atout, le Gouvernement s'investit, à travers le fonds d'aide à la culture, à mieux valoriser le secteur pour que rayonnent, à l'intérieur du Bénin et au-delà de ses frontières, plus de Romuald Hazoumè, Djimon Hounsou, Florent Couao-Zotti, Angélique Kidjo, Ernest Adjovi, Lionel Louèkè, Pipi Wobaho, Sylvestre Amoussou, Pépita D., Lolo Andoche, etc., ces vitrines vivantes du Bénin qui gagne et qu'il faut absolument découvrir.

Afin que l'art et la culture ne soient pas limités aux seuls « milliards culturels » du budget national et trouvent des financements complémentaires à ceux de l'État, le Gouvernement se préoccupe d'encourager, par des mesures appropriées, le mécénat et le sponsoring des entreprises susceptibles d'accompagner les initiatives du secteur.

Nous espérons vivement que des partenariats féconds vont se créer autour de ce guide par les entreprises, pour favoriser les synergies en faveur du plus grand nombre et des plus vulnérables.

Plein succès au Guide Fatom de la Fondation ATEF OMAÏS.

Pascal I. KOUPAKI

Premier ministre de la
République du Bénin



Préface




La Fondation ATEF OMAÏS (FATOM) passe à l'international et s'enrichit d'autres horizons. Aujourd'hui donc le Bénin. Quoi de plus normal étant donné les ambitions de la FATOM, son mandat, mais aussi du fait de la richesse de ses partenaires implantés partout dans le monde, avant tout sur le continent africain, précisément en Afrique de l'Ouest.

C'est donc ces expériences au service de l'Afrique qu'il s'agit de vendre, au travers des services de qualité produits par ces entreprises, mais aussi de rendre et partager, par devoir de solidarité, aux plus vulnérables. Cet élargissement nous enrichit, tous et chacun à la fois, des découvertes et particularités économiques et socioculturelles des pays visités par le biais des analyses proposées par des experts nationaux associés au projet et visant principalement à favoriser le tourisme d'affaires. Pour la première fois, un carnet Fatom accompagne le guide mettant en lumière un patrimoine déclaré par l'UNESCO (masques *guèlèdè*) et célébré par le pays tous les ans le 10 janvier (le Vodoun). L'approche genre est une constante illustrée en cela par de magnifiques photographies sur tous les sujets.

Cette édition consacrée à Cotonou, Porto-Novo, Ouidah et Ganvié est un outil de promotion révélant les potentiels existants et à développer, des structures d'accueil et aussi des indicateurs socioéconomiques et démographiques sur la gouvernance pour tous ceux – investisseurs, touristes, visiteurs, Béninois et habitants de ce beau pays – qui sont à la recherche de services de qualité. Ce guide s'accompagne d'un portail informatique (www.anيامa.net) et d'un réseau informatique (www.reseau.fatom.org) favorisant les synergies et le suivi-évaluation des actions menées par la Fondation ATEF OMAÏS.

C'est pour nous l'occasion de remercier le Gouvernement béninois de son soutien et, notamment, le Premier ministre, mais aussi l'ensemble de nos partenaires qui, à chaque nouvelle parution, élargissent le réseau, faisant de ce dernier une force en mouvement au service du plus grand nombre.



Il ne s'agit plus de nous demander si aider, partager, participer au développement et à la paix sert à quelque chose comme nous l'entendons souvent mais de donner en retour de nos investissements économiques une signification pratique et réelle au travers d'une production culturelle, d'une école, d'une maternité, d'un hôpital, d'un atelier de mécanique, de couture, etc., faisant de nous des partenaires au développement solidaires et engagés.

**Ensemble, de nos doigts,
fermons les trous de la jarre.**

Ramzi OMAÏS
Secrétaire général de la Fondation Atef Omais



PRÉSENTATION DU BÉNIN



Le Bénin en bref...

Population : 9 476 180 habitants (2010)

Densité de la population : 82,57 hab/km²

Langues : français (officielle), fon, gon, mina, yorouba, dendi, bariba, peul (au moins 50 ethnies)

Capitale : Porto-Novo

Principales villes : Cotonou, Porto-Novo, Parakou, Abomey, Natitingou, Malanville, Bohicon, Allada, Dassa, Nikki, Ouidah, Djougou

Ports : Port de Cotonou (400 000 m²)

Ports secs : Port de Parakou, Port de Zongo

Monnaie : Franc CFA (100 FCFA = 1,52 € • 1 € = 656 FCFA)

Espérance de vie : 61,9 ans

Carte du Bénin



Religions : animistes, catholiques, musulmans, protestants

Superficie : 114 763 km²

Terre : 98% • **Eau :** 2%

Côtes : 121 km

Coordonnées : Latitude : 9° 30' Nord
Longitude : 2° 15' Est

Frontières : total 1 989 : Nigeria (773 km), Togo (644 km), Burkina Faso (306 km), Niger (266 km)

Fleuves :

- Le bassin du Niger qui comprend les affluents du Niger que sont : le Mekrou (410 km), l'Alibori (338 km), la Sota (250 km) et la Pendjari.

Le bassin côtier dont les fleuves rejoignent la mer comprend :

- l'Ouémé (510 km), le Couffo (190 km) et le Mono (350 km).

Lacs : Lac Nokoué (138 km²), lac Ahémé (78 km²), la lagune de Porto-Novo (35 km²)

Parcs : Parc de la Pendjari (275 000 ha), Parc du « W » (502 000 ha). On y rencontre une faune riche (des éléphants, des buffles, des hippopotames, des lions, des guépards, des caïmans, des antilopes, des oiseaux, des singes, des reptiles, des léopards) et une flore d'une extraordinaire végétation malgré les importantes coupes (iroko, colatier, poivrier, laurier, l'hysope africaine (antibiotique aux mille secrets utilisés dans le Vodoun à des fins de purification), muscadier, jacarattia, hévéas, caïlcedrat, kapokier à fleurs blanches, pommier rose, jacquier, talipo, anacardier, plante moustique, carambolier, prunier jaune, citronnier, jacinthe d'eau, palmier raphia, grand arum du Sénégal, l'arbuste aux fruits miraculeux (*Synsepalum dulcicum*) dont les bois ont la propriété d'agir sur les papilles de votre langue et de faire paraître sucrés tous vos aliments, etc.). Nombre de ces plantes et arbres sont aujourd'hui de plus en plus rares.




Parc de la Pendjari



Papayer



Anacarde (noix de cajou) avant transformation



Point culminant : Mont Sokbaro (658 m)

Croissance démographique : 3,1 %

Principales ressources : coton (80 % des recettes des exportations), pêche

PIB total : 6,5 milliards \$

Prix du super station d'essence : 585 F CFA

Prix du gazoil station d'essence : 575 F CFA

Prix super « Payo » : 265 F CFA

Prix gazoil « payo » : 375 F CFA

Prix du visa d'entrée 1 mois à l'ambassade : 50 euros

Prix de la Bière Bénin (BB) : 500 F CFA

Prix d'un kilo de gari : 250 F CFA

(Prix en 2011)



La pêche, deuxième ressource du pays






Pirogues de pêcheurs, du côté de Ouidah



Le coton, une des principales ressources du Bénin



PERSPECTIVES DÉMOGRAPHIQUES 2010-2011

Source : Institut National de la Statistique et de l'Analyse Économique, Bénin

	2010	2011	2012	2013	2014	2015	2016	2017	2018
ISF	5,57	5,53	5,5	5,47	5,43	5,4	5,37	5,33	5,3
TBR	2,72	2,7	2,68	2,67	2,65	2,63	2,62	2,6	2,59
TNR	0,78	0,78	0,77	0,77	0,76	0,76	0,75	0,75	0,74
Âge moyen de procréation	29,1	29,1	29,1	29,1	29,1	29,1	29,1	29	29
EV hommes	59,4	59,7	60	60,3	60,7	61	61,3	61,6	61,9
EV femmes	63,9	64,3	64,6	65	65,3	65,6	65,9	66,2	66,5
EV Totale	61,7	62	62,3	62,7	63	63,3	63,7	63,9	64,2
TMI	59,5	58,4	57,2	55,9	54,8	53,7	52,5	51,4	50,4
TMI-5	91	88,9	86,9	84,6	82,7	80,8	78,6	76,7	75

POURCENTAGES DÉMOGRAPHIQUES 2010-2018

Source : Institut National de la Statistique et de l'Analyse Économique, Bénin

	2010	2011	2012	2013	2014	2015	2016	2017	2018
Pourcentage 0-4	18,14	17,97	17,83	17,71	17,6	17,51	17,44	17,37	17,32
Pourcentage 5-14	27,54	27,27	27,03	27,03	27,07	27,16	27,29	27,47	27,42
Pourcentage 15-49	45,67	46,08	46,41	46,47	46,46	46,37	46,22	46,02	46,05
Pourcentage 15-64	51,49	52,04	52,49	52,64	52,7	52,67	52,58	52,45	52,55
Pourcentage 65 et plus	2,84	2,72	2,65	2,63	2,63	2,66	2,69	2,71	2,72
Pourcentage femmes 15-49	46,76	47,09	47,34	47,35	47,28	47,13	46,93	46,68	46,65
Rapport de masculinité	96,06	96,25	96,43	96,6	96,76	96,91	97,07	97,21	97,35
Rapport de dépendance	0,94	0,92	0,91	0,9	0,9	0,9	0,9	0,91	0,9
Pourcentage urbain	44,12	44,92	45,71	46,51	47,31	48,11	48,91	49,72	50,52
Pourcentage rural	55,88	55,08	54,29	53,49	52,69	51,89	51,09	50,28	49,48

NAISSANCES ET DÉCÈS ANNUELS

Source : Institut National de la Statistique et de l'Analyse Économique, Bénin

	2010	2011	2012	2013	2014	2015	2016	2017	2018
Naissances	358 830	366 889	376 439	386 191	396 082	407 424	419 322	430 694	442 584
Décès	78 248	78 670	79 116	79 331	79 888	80 591	81 237	82 301	83 489

POPULATION 2010-2018

Source : Institut National de la Statistique et de l'Analyse Économique, Bénin

	2010	2011	2012	2013	2014	2015	2016	2017	2018
Population totale	8 778 648	9 067 076	9 364 619	9 671 592	9 988 068	10 315 244	10 653 654	11 002 578	11 362 269
Population masculine	4 301 224	4 446 877	4 597 122	4 752 053	4 911 711	5 076 785	5 247 500	5 423 464	5 604 855
Population féminine	4 477 424	4 620 199	4 767 497	4 919 539	5 076 357	5 238 459	5 406 154	5 579 114	5 757 414
Population urbaine	3 873 462	4 072 574	4 280 693	4 498 169	4 725 227	4 962 669	5 210 960	5 470 002	5 740 135
Population rurale	4 905 186	4 994 502	5 083 926	5 173 423	5 262 841	5 352 575	5 442 697	5 532 576	5 622 134
Âge moyen	17	17	17	17	17	17	17	18	18

ISF : Indice Synthétique de Fécondité ; TBR : Taux Brut de Reproduction ;

TNR : Taux Net de Reproduction ; TC : Taux de Croissance (accroissement naturel + migration) ;

EV : Espérance de Vie à la naissance ; TMI : Taux de Mortalité Infantile ;

TM-5 : Taux de Mortalité des moins de 5 ans



Aspects généraux du pays

Dans l'imaginaire collectif, l'action et la connaissance de ce pays d'une superficie de **114 763 km²** traversent les frontières et les époques. En effet, du fait de l'esclavage et de la traite négrière, des migrations de ses populations et intellectuels, premiers touchés en Afrique de l'Ouest par les missions catholiques, de ses religions et cultes notamment le vodoun, de ses coups d'États et aujourd'hui de sa démocratie, le Bénin ne laisse personne indifférent et marque les esprits.

Avec une façade maritime étroite de 125 km et une extension Nord-Sud sur six parallèles entre 12°30 et 6°30 de latitude, soit environ 700 km, le Bénin est un petit pays à l'échelle de l'Afrique : un cinquième de la France coïncé entre deux voisins très disproportionnés : à l'ouest le Togo deux fois plus petit, à l'est le grand Nigeria huit fois plus vaste.

Le littoral est plat, monotone, sans relief et pour ceux venus d'outre-océan s'y intéresser de près, rébarbatif et difficile. Phénomène maintes fois décrit mais qui n'a plus de nos jours, sauf pour les éventuels baigneurs et les pêcheurs en pirogues qu'un intérêt historique, la « barre » a longtemps constitué un terrible obstacle.

Éternellement recommencé, l'océan continue de ronger une côte non ou mal protégée, surtout à l'est des ouvrages de défense ou d'équipement qu'on lui oppose, car il frappe de biais, quitte, immédiatement à l'ouest, à la colmater lui-même de sable et de roaille. Le rivage de Cotonou aurait reculé de 300 mètres, entre 1881 et 1986 et les ravages se sont aggravés depuis une trentaine d'années. À quelques kilomètres à l'est de Cotonou, ils sont spectaculaires.

Un système fluvio-lacustre et lagunaire très développé perce le cordon littoral en plusieurs endroits susceptibles d'ailleurs de variations, et même d'occlusions temporaires. Les rivières

Le Bénin, 8 fois plus petit que le Nigeria

